

**STUDIO POLIGEO s.n.c.**  
Via San Giovanni Bosco, 6  
12100 Cuneo  
C.F. / P.IVA: 03324210040  
TEL: +39.0171.187.81.36  
FAX: +39.0171.187.72.37  
EMAIL: [info@poligeo.it](mailto:info@poligeo.it)



## RELAZIONE DI VERIFICA ZONIZZAZIONE ACUSTICA IN SEGUITO A VARIANTE STRUTTURALE AL P.R.G.C.

**COMMITTENTE:** Comune di Bellino (CN)

**Revisione:** 00

**Descrizione:** Verifica Piano Zonizzazione Acustico Comunale

**Data:** 20 gennaio 2017

**Il Tecnico:** Ing. Chiari Claudio



ORDINE DEGLI INGEGNERI  
DELLA PROVINCIA DI CUNEO  
944 Dott. Ing. Claudio Chiari

TECNICO ACUSTICA AMBIENTALE  
REGIONE PIEMONTE  
D.D. n. 93 del 30/01/2012.  
Ing. Claudio Chiari

## SOMMARIO

---

<b>0. PREMESSA</b> .....	<b>3</b>
<b>1. RELAZIONE</b> .....	<b>3</b>
<b>1.1. Perimetrazione della Borgata S.Anna e centro storico (RR11)</b> .....	<b>3</b>
<b>1.2. Individuazione area a servizi presso la B.ta S. Anna (SL29)</b> .....	<b>4</b>
<b>1.3. Eliminazione area a servizi presso la Borgata Celles (SL20)</b> .....	<b>5</b>
<b>1.4. Costruzione area a servizi presso la Borgata Chiazale (SL30)</b> .....	<b>5</b>
<b>1.5. Costruzione area a servizi presso la Borgata Celles (SL31)</b> .....	<b>6</b>
<b>1.6. Rettifica Area AT3 presso la Borgata Celle</b> .....	<b>6</b>
<b>1.7. Perimetrazione degli abitati</b> .....	<b>6</b>
<b>1.8. Costruzione area a servizi presso la Borgata Balz (SL33)</b> .....	<b>7</b>
<b>1.9. Costruzione area a servizi generali presso la Borgata Fontanile (SG7)</b> .....	<b>7</b>
<b>1.10. Costruzione area a servizi presso la Borgata Fontanile (SL34)</b> .....	<b>7</b>
<b>1.11. Eliminazione area a servizi presso la Borgata Fontanile (SL22)</b> .....	<b>7</b>
<b>1.12. Costruzione area a servizi presso la Borgata Fontanile (SL35)</b> .....	<b>8</b>
<b>1.13. Costruzione area a servizi presso il Rifugio Melezè (SL38)</b> .....	<b>8</b>
<b>1.14. Costruzione area a servizi presso la Borgata Mas del Bernard (SL36)</b> .....	<b>9</b>
<b>1.15. Eliminazione area a servizi presso la Borgata Mas del Bernard (SL23)</b> .....	<b>9</b>
<b>1.16. Eliminazione area a servizi presso la Borgata Ribiera (SL24)</b> .....	<b>9</b>
<b>1.17. Costruzione area a servizi presso la Borgata Ribiera (SL37)</b> .....	<b>10</b>
<b>2. CONCLUSIONI</b> .....	<b>10</b>

## 0. PREMESSA

---

La presente relazione, redatta su incarico del Comune di Bellino , ha l'intento di verificare l'adeguatezza delle zone acustiche definite nel Piano di Zonizzazione Acustica Comunale attualmente vigente in seguito alla prevista variante strutturale al P.R.G.C. Tale analisi viene effettuata solo per le aree ove sono previste delle varianti.

I riferimenti riportati nella presente Relazione sono i medesimi della Relazione Illustrativa alla I^ Variante Strutturale della Proposta Tecnica del Progetto Preliminare.

## 1. RELAZIONE

---

Di seguito vengono analizzate le singole varianti previste con le relative conclusioni.

### 1.1. Perimetrazione della Borgata S.Anna e centro storico (RR11).

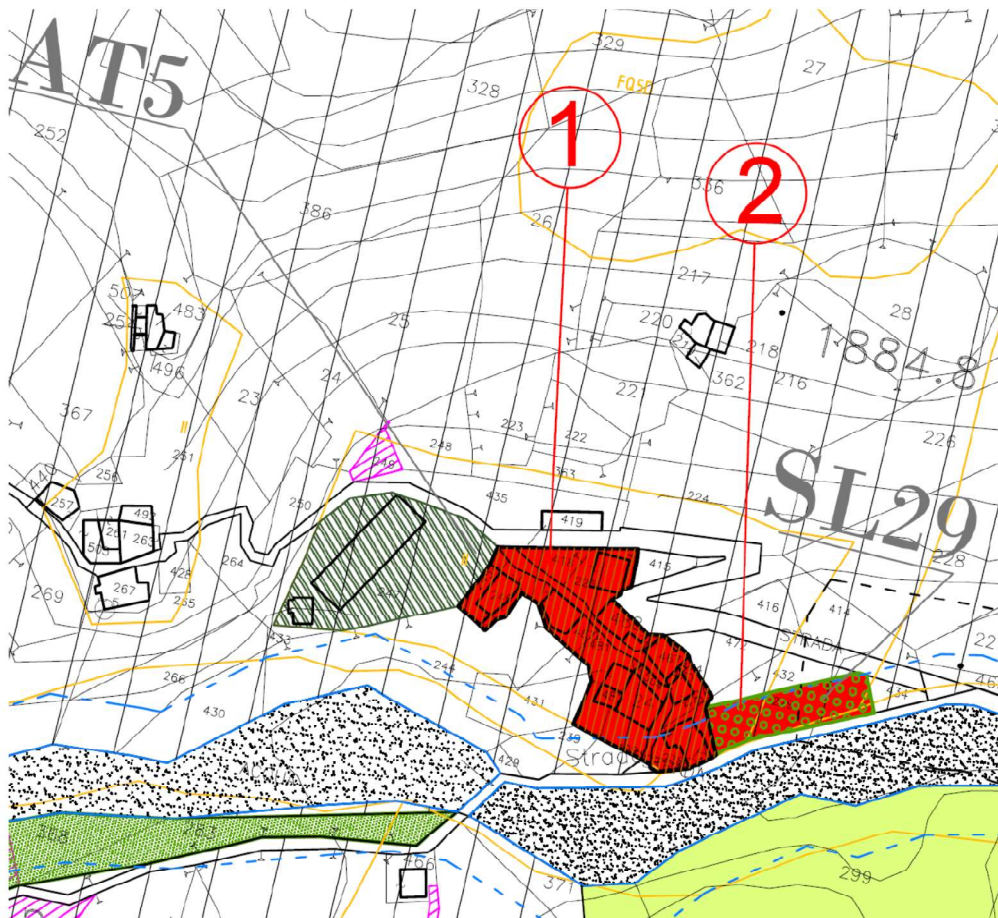
---

Attualmente la borgata è classificata in Classe III (Area di tipo Misto) in quanto in zona produttiva agricola. La Variante prevede di inserirla tra i nuclei minori di interesse storico. Vista la dislocazione di tale borgata in un'area rurale dove sono utilizzate, nel periodo estivo, macchine agricole sommato al fatto che vi è nelle prossimità di tale borgata una zona classificata in classe IV, **si valuta di non modificare tale classificazione confermando la Classe III.**

## 1.2. Individuazione area a servizi presso la B.ta S. Anna (SL29)

E' intenzione dell'Amministrazione comunale destinare ad area a servizi pubblici e in particolare per la sosta veicolare la particella adiacente la cappella della borgata. Come detto precedentemente l'area è in Classe III (Area di tipo Misto), l'inserimento di tale area per sosta veicolare **permette di confermare la classificazione in Classe III (Area di Tipo Misto)**.

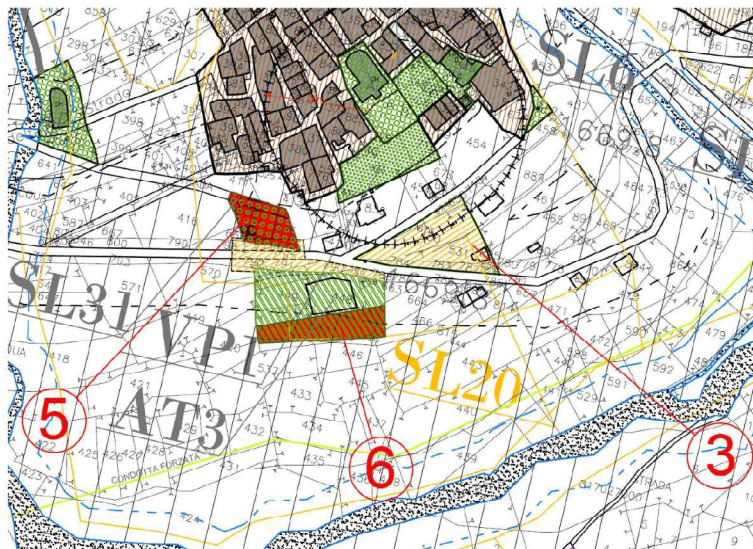
Nel seguente stralcio sono evidenziate le due modifiche previste.



Stralcio cartografico Borgata S. Anna.

### 1.3. Eliminazione area a servizi presso la Borgata Celles (SL20)

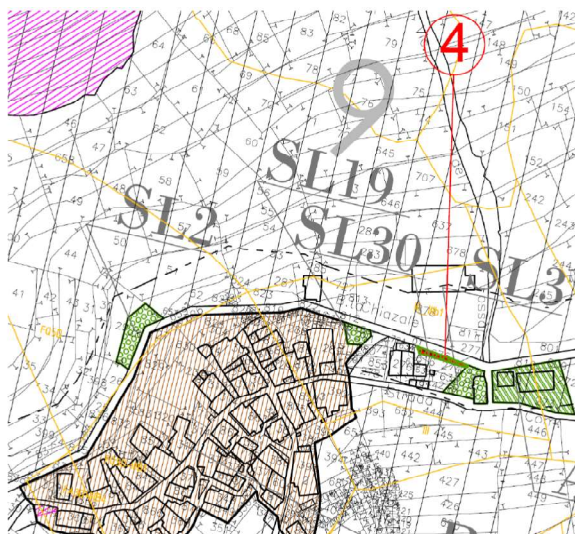
E' intenzione dell'Amministrazione comunale eliminare l'area per servizi pubblici, parcheggio, in quanto non ubicata in posizione adeguata. Questa variante non comporta alcuna modifica delle condizioni acustiche e **permette di confermare la classificazione in Classe III (Area di Tipo Misto)**.



Stralcio cartografico Borgata Celles  
(a destra, con il n°3, l'area a servizi locali SL20 di cui si propone l'eliminazione)

### 1.4. Costruzione area a servizi presso la Borgata Chiazzale (SL30)

L'area, posta a margine della viabilità provinciale, è già utilizzata quale spazio di parcheggio e l'individuazione di P.R.G.C. è una conferma di destinazione già praticata che **permette di confermare la classificazione in Classe III (Area di Tipo Misto)**.



Stralcio cartografico Borgata Chiazzale

### **1.5. Costruzione area a servizi presso la Borgata Celles (SL31)**

---

L'area, posta a margine della viabilità provinciale, è già utilizzata quale spazio di parcheggio privato e ospita due rimesse prefabbricate in lamiera oltre ad un punto di raccolta di RSU e della raccolta differenziata. L'Amministrazione ha l'intento di realizzare un'area di sosta veicolare confermando di fatto quanto già in uso, quindi **permette di confermare la classificazione in Classe III (Area di Tipo Misto)**.

### **1.6. Rettifica Area AT3 presso la Borgata Celle.**

---

La rettifica è relativa alla possibilità di favorire una riqualificazione dell'immobile presente, quindi **permette di confermare la classificazione in Classe III (Area di Tipo Misto)**.

### **1.7. Perimetrazione degli abitati**

---

Non pertinente in relazione all'aspetto acustico; il punto è stato inserito al fine di mantenere la medesima numerazione utilizzata nella relazione illustrativa alla variante del piano.

### **1.8. Costruzione area a servizi presso la Borgata Balz (SL33).**

---

E' intenzione dell'Amministrazione comunale riconoscere la valenza di spazio di servizio pubblico posto in prossimità del lavatoio. Quest'area è già di per sé utilizzata per tale scopo e quindi **permette di confermare la classificazione in Classe III (Area di Tipo Misto).**



Stralcio cartografico Borgata Balz

### **1.9. Costruzione area a servizi generali presso la Borgata Fontanile (SG7).**

---

L'area viene già utilizzata quale area di carico e scarico per il bestiame in alpeggio e, sporadicamente, quale parcheggio pubblico in caso di esaurimento degli spazi disponibili presso la borgata Fontanile.

L'individuazione di tale area **permette di confermare la classificazione in Classe III (Area di Tipo Misto).**

### **1.10. Costruzione area a servizi presso la Borgata Fontanile (SL34).**

---

L'individuazione di un'area a servizi pubblici per parcheggio veicolare **permette di confermare la classificazione in Classe III (Area di Tipo Misto).**

### **1.11. Eliminazione area a servizi presso la Borgata Fontanile (SL22).**

---

L'eliminazione dell'area con spostamento della stessa, vedi intervento precedente, non modifica di fatto le condizioni e **permette di confermare la classificazione in Classe III (Area di Tipo Misto).**

### 1.12. Costruzione area a servizi presso la Borgata Fontanile (SL35).

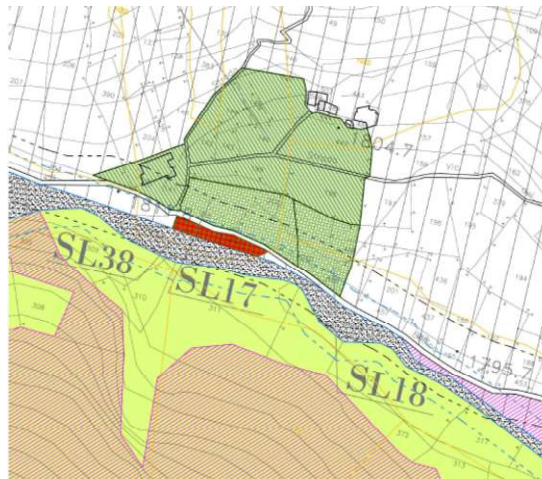
---

L'individuazione della nuova area a servizi denominata SL 35 costituisce il riconoscimento di uno spazio già utilizzato per questo scopo e quindi **permette di confermare la classificazione in Classe III (Area di Tipo Misto)**.

### 1.13. Costruzione area a servizi presso il Rifugio Melezè (SL38).

---

L'area, posta a margine della viabilità provinciale, è già utilizzata da tempo quale spazio di parcheggio e l'individuazione di P.R.G.C. è una conferma di destinazione praticata. Viene quindi **confermata la classificazione in Classe III (Area di Tipo Misto)**.





### 1.14. Costruzione area a servizi presso la Borgata Mas del Bernard (SL36).

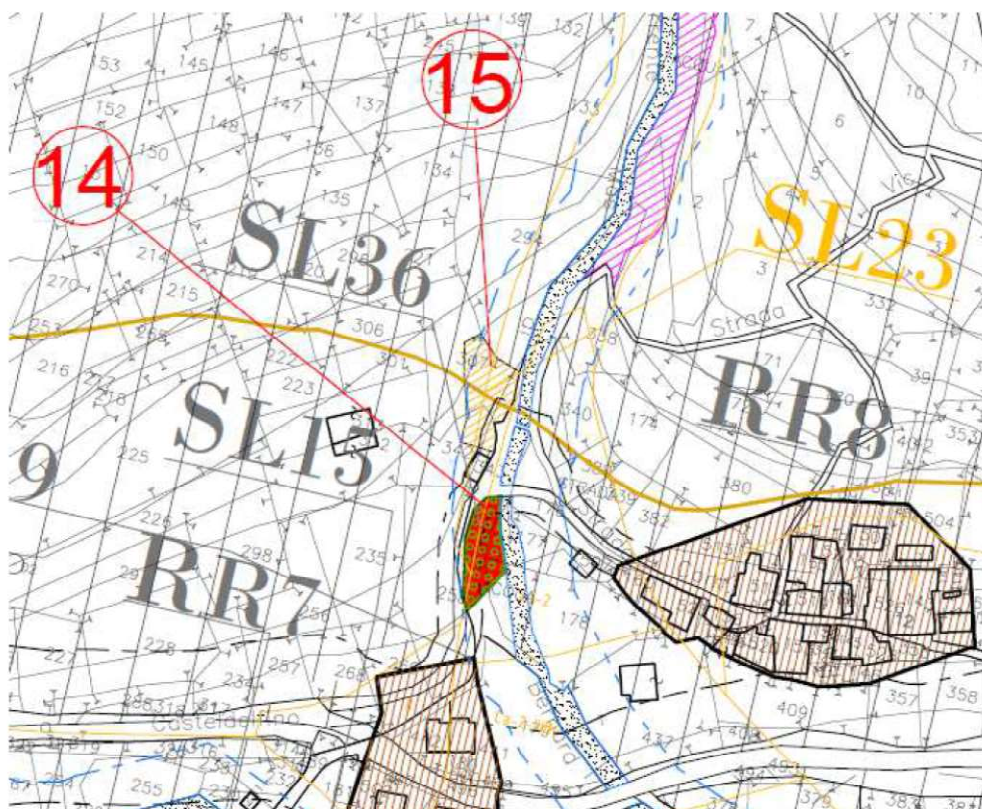
---

L'individuazione di un'area per parcheggio non comporta variazioni di classificazione acustica, quindi viene **confermata la classificazione in Classe III (Area di Tipo Misto)**.

### 1.15. Eliminazione area a servizi presso la Borgata Mas del Bernard (SL23).

---

L'eliminazione dal P.R.G.C. vigente dell'area per parcheggio SL23 non comporta variazioni di classificazione acustica, quindi viene **confermata la classificazione in Classe III (Area di Tipo Misto)**.



Stralcio cartografico Borgata Mas del Bernard.

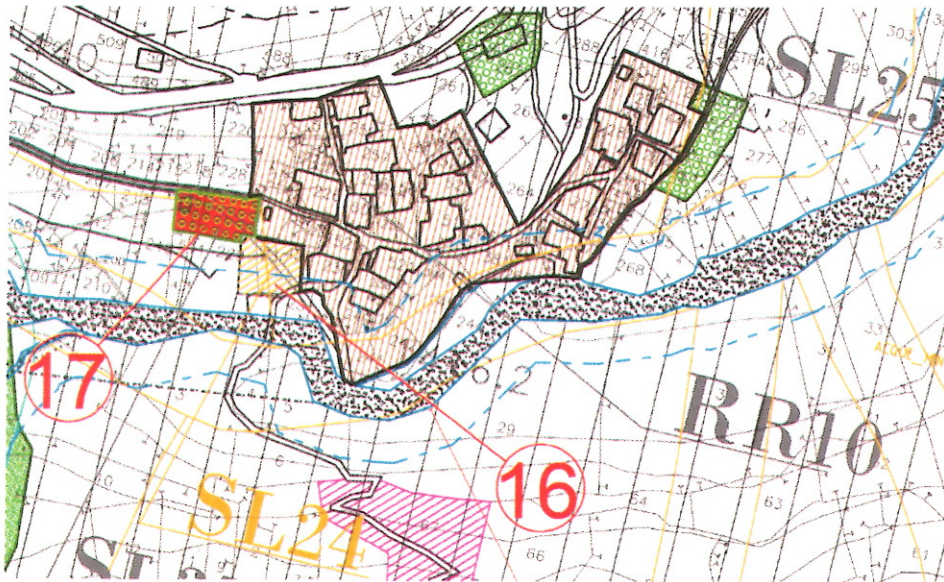
### 1.16. Eliminazione area a servizi presso la Borgata Ribiera (SL24).

---

L'eliminazione dal P.R.G.C. vigente dell'area per parcheggio SL24 non comporta variazioni di classificazione acustica, quindi viene **confermata la classificazione in Classe II (Area destinata ad uso prevalentemente residenziale)**.

### 1.17. Costruzione area a servizi presso la Borgata Ribiera (SL37).

L'individuazione di un'area per parcheggio non comporta variazioni di classificazione acustica, quindi viene confermata la classificazione in Classe II (Area destinata ad uso prevalentemente residenziale).



Stralcio cartografico Borgata Ribiera.

## 2. CONCLUSIONI

In seguito alle analisi effettuate sulle varianti previste al P.R.G.C vigente, e precedentemente illustrate, viene confermata la classificazione acustica comunale attualmente adottata.

La presente relazione è stata realizzata dal Tecnico Competente in Acustica Ambientale Ing. Chiari Claudio riconosciuto dalla Regione Piemonte al n. A/927 BUR 6 del 09/02/2012 con atto DD 30 gennaio 2012 n.93.



ORDINE DEGLI INGEGNERI  
DELLA PROVINCIA DI CUNEO  
944 Dott. Ing. Claudio Chiari

TECNICO ACUSTICA AMBIENTALE  
REGIONE PIEMONTE  
D.D. n. 93 del 30/01/2012  
Ing. Claudio Chiari

*Claudio Chiari*